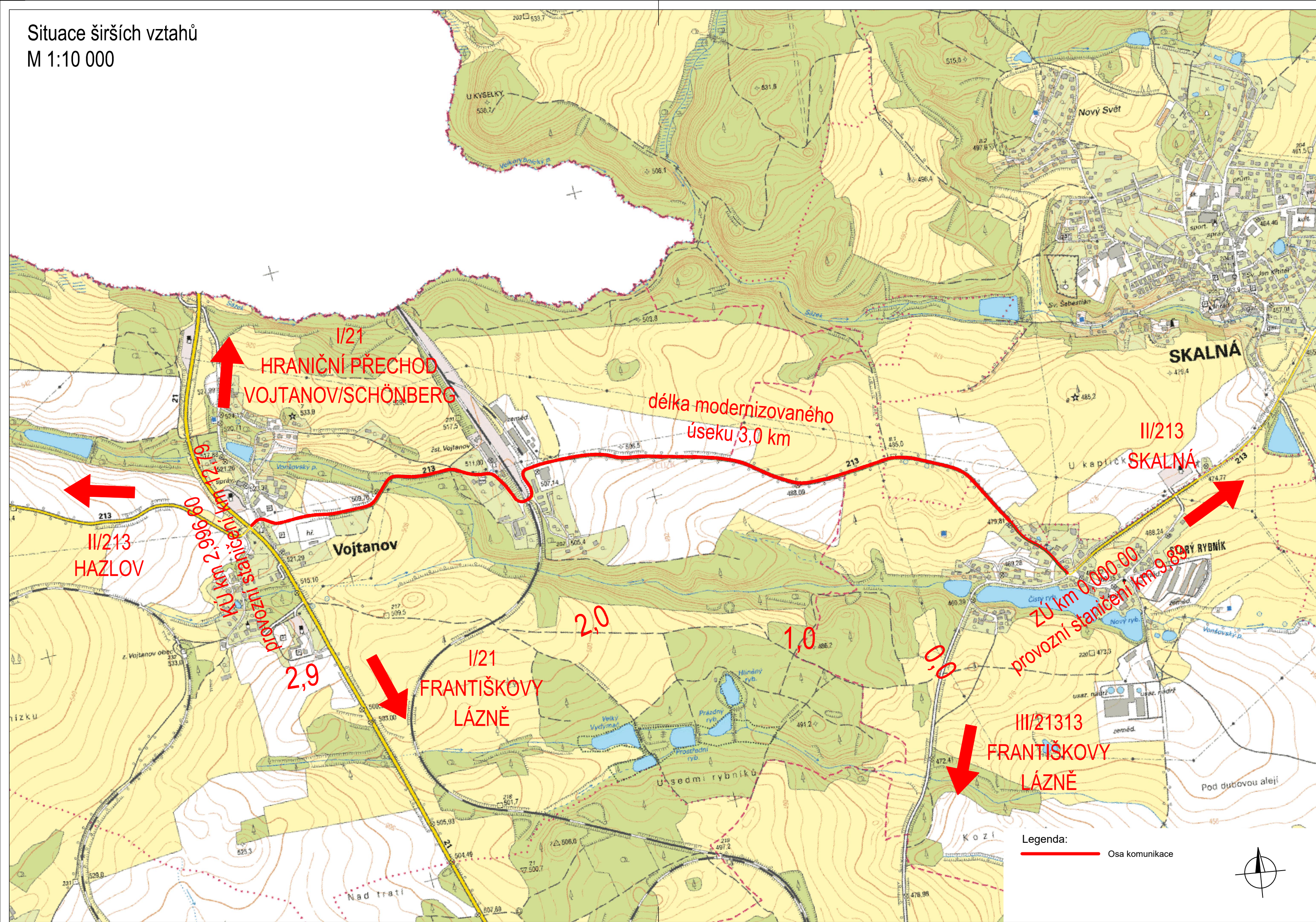




Situace širších vztahů
M 1:10 000



Č.	Datum	Popis	Vypracoval	Schválil
		REVIZE		

Souřadnicový systém S-JTSK, Výškový systém Bpv

Objednatel:	 Krajská správa a údržba silnic Karlovarského kraje, příspěvková organizace Sokolov, Chebská 282, 356 01
-------------	--

Navrhl/vypracoval: Lukáš Vala	Zodpovědný projektant: Ing. Martin Kouba	Zhotovitel:  4roads s.r.o. Slunná 541/27 162 00 Praha 6
Technická kontrola: Ing. Karel Fazekas	Hlavní inženýr projektu: Ing. Pavel Paška	

Kraj:	Karlovarský	Čís.sm.obj.:	824/ODO/2019
Katastrální území:	Skalná, Starý Rybník, Vojtanov	Čís.akce:	19085-01
Akce:	II/213 Modernizace silnice Starý Rybník - Vojtanov	Datum:	10/2020
		Formát:	3xA4
		Měřítko:	1:10 000
Část:	Situační výkresy	Stupeň:	Číslo kopie:
Příloha:	Situační výkres širších vztahů	DUSP/PDPS	
		Číslo přílohy:	C.1